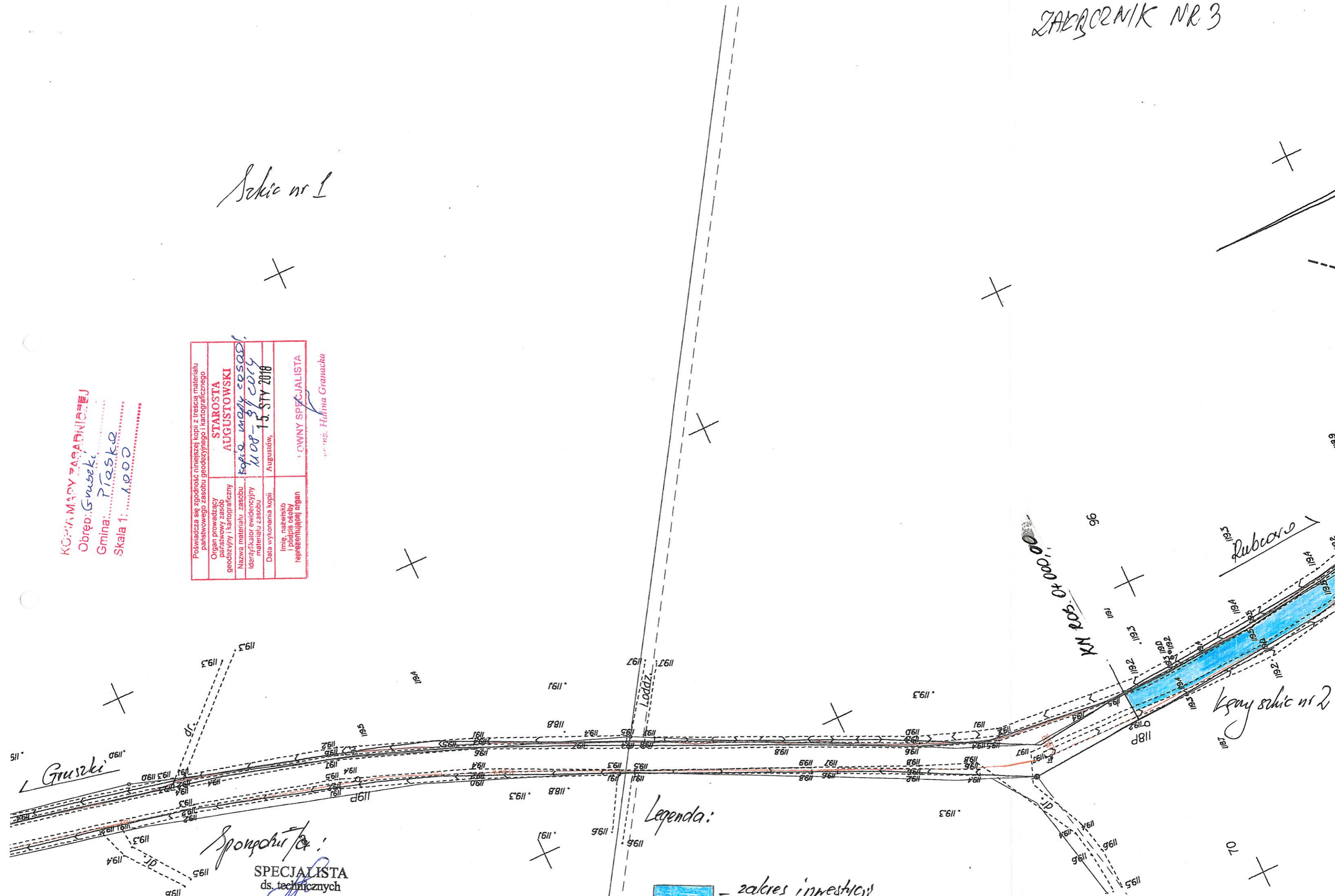


Schie nr 1

KOMIJA MARY ZASADNICZEJ
 Obręb: Gruszek
 Gmina: Piasek
 Skala 1: 1.000


Poświadcza się zgodność niniejszej kopii z treścią materiału państwowego zasobu geodezyjnego i kartograficznego	
Organ prowadzący państwowy zasób geodezyjny i kartograficzny	STAROSTA AUGUSTOWSKI
Nazwa materiału zasobu geodezyjnego i kartograficznego	Kob. g. mapy zasadn.
Identyfikator ewidencyjny materiału zasobu geodezyjnego i kartograficznego	1108-9/2019
Data wykonania kopii	Augustów,
Inne, nazwisko, podpis osoby reprezentującej organ	OWNY SPECJALISTA

mgr inż. Halina Granacka



Spondruka
 SPECJALISTA
 ds. technicznych
 mgr inż. Joanna Urbanowicz

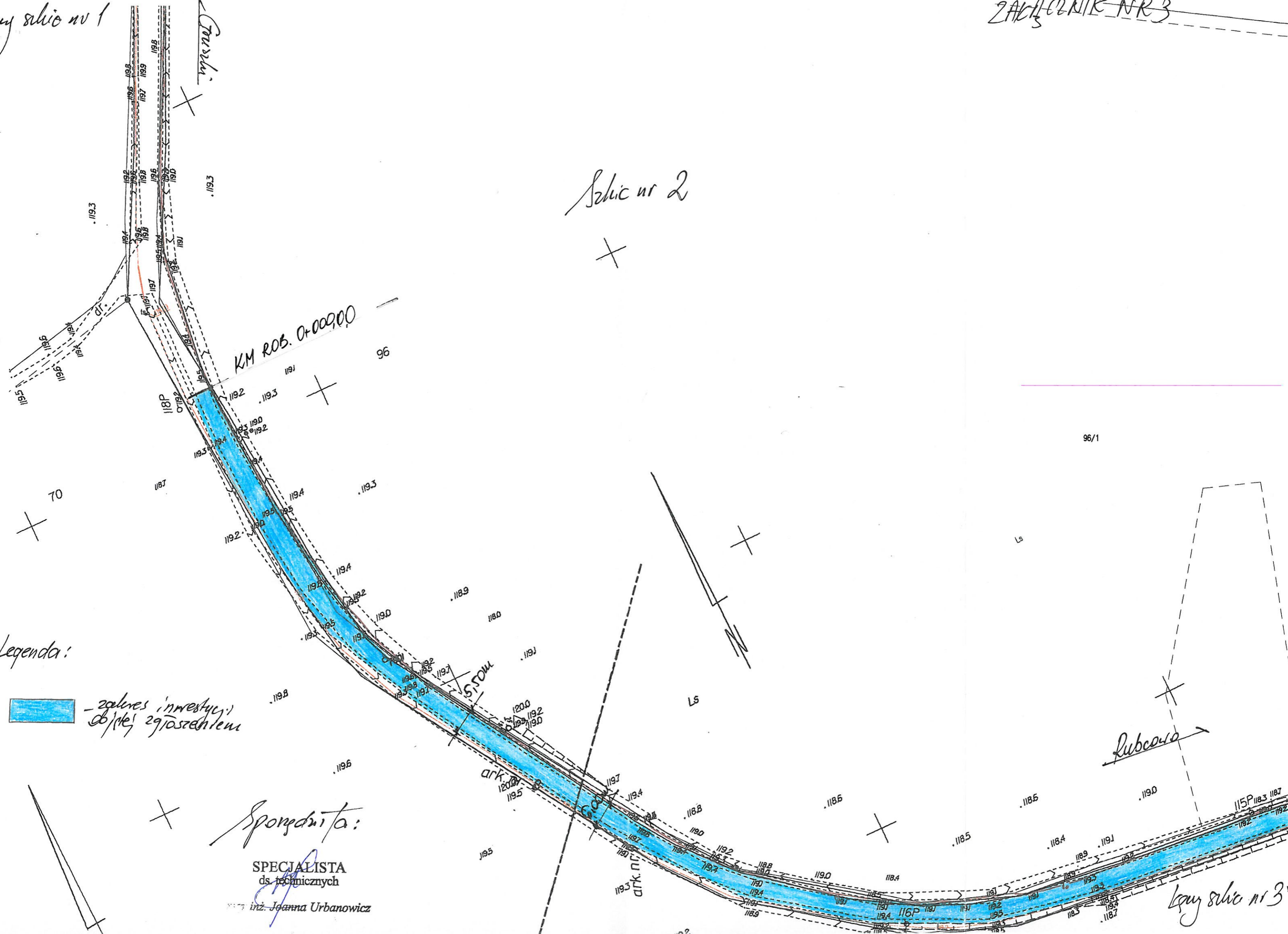
Legenda:


 - zakres inwestycji
 objętej zgłoszeniem

Kraj słuca nr 1

Pruski

Słuca nr 2



Legenda:
 - zakres inwestycji do/dla zagospodarowania

Sporządziła:
SPECJALISTA ds. technicznych
 inż. Joanna Urbanowicz

Subca

Kraj słuca nr 3

Źródło nr 3


Spawdzona!

SPECJALISTA
ds. technicznych

mgr inż. Joanna Urbanowicz

Grunt

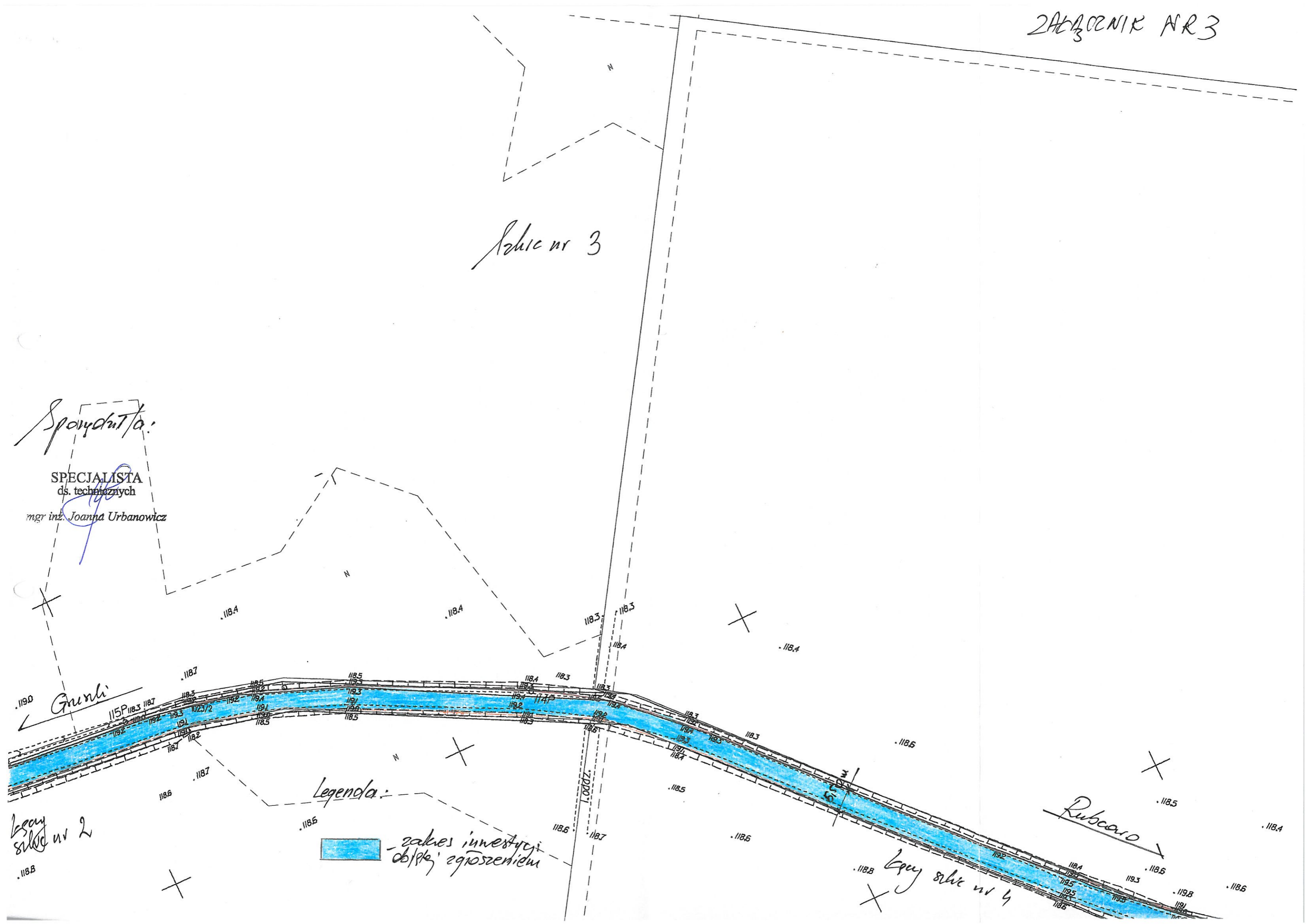
Legenda:

 zakres inwestycji
objektu zwiększeniem

Łąka słuca nr 2

Łąka słuca nr 4


Rubcario



Schic ar 4

Granice
kraj schic nr 3

Legenda:

 zakres inwestycji
objekt gospodarczym

Spejchnta:
SPECIALISTA
ds. technicznych
mgr inż. Joanna Urbanowicz

