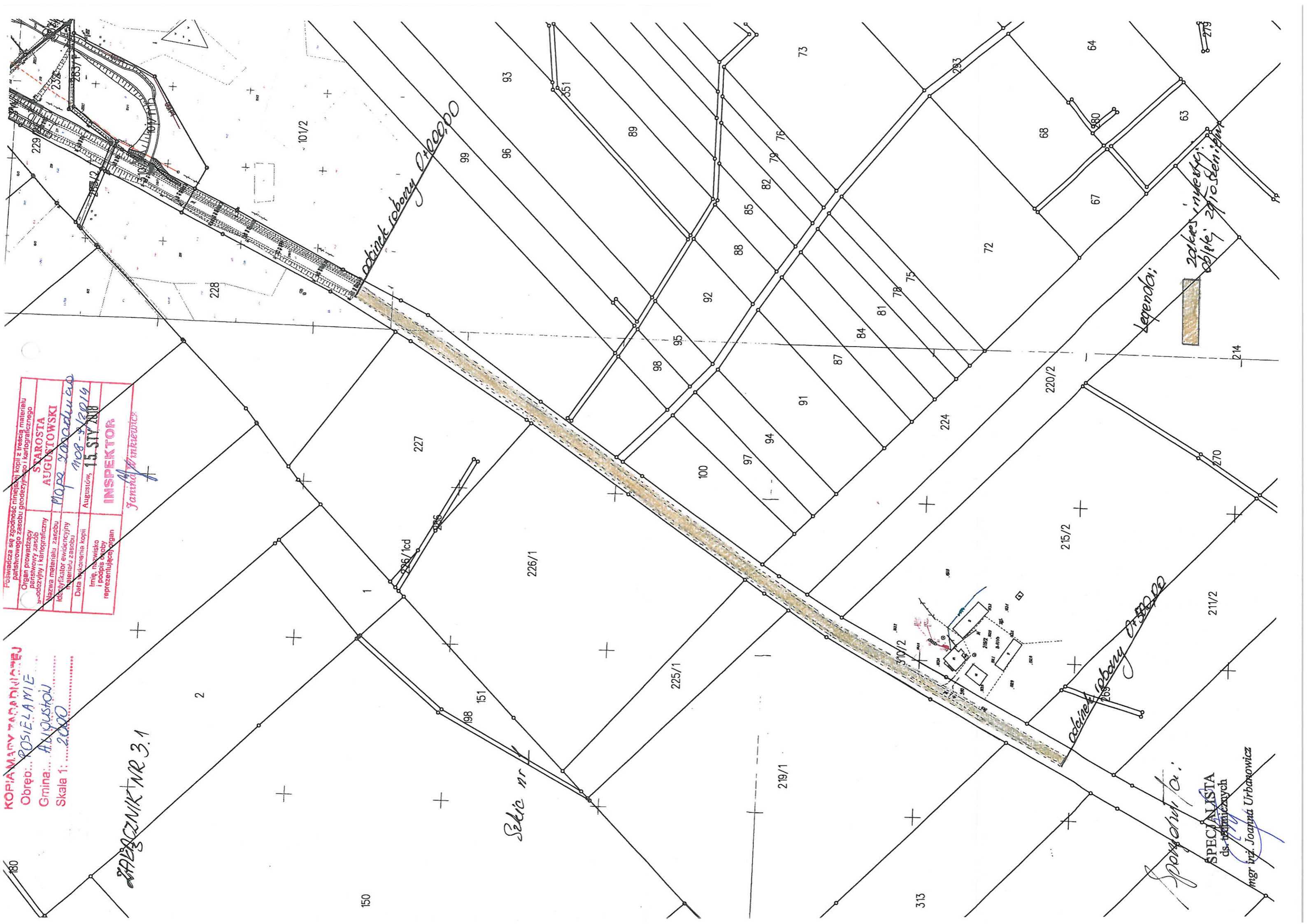


KOPIA MAPY ZACADNIOWEJ
Obręb: ROSIELAMIE
Gmina: AUGUSTÓW
Skala 1: 2000

ZAPISZNIK NR 3.1

Podpisuje się zgodność niniejszej kopii z treścią materiału państwowego zasobu geodezyjnego i kartograficznego	Organ prowadzący państwowy zasob geodezyjny i kartograficzny	Nazwa materiału zasobu geodezyjnego i kartograficznego	Identyfikator ewidencyjny materiału z zasobu geodezyjnego i kartograficznego	Data wykonania kopii	Imię, nazwisko i podpis osoby reprezentującej organ
	STAROSTA AUGUSTOWSKI	Mapa zasadnicza	108-3-2014	Augustów, 15 STY 2014	INSPEKTOR Joanna Mieczewicz



Legenda:



Sponsorował:

SPECJALISTA ds. technicznych
mgr inż. Joanna Urbanowicz

KOPIA MAPY TERYTORIALNEJ
Obręb: RUTKI, NOME
Gmina: Aliquiston
Skala 1: 2000

Powiązana się zgodność niniejszej kopii z treścią materiału parastawowego zasobu geodezyjnego i kartograficznego	
Organ prowadzący parastawowy zasob geodezyjny i kartograficzny	STAROSTA AUGUSTOWSKI
Nazwa materiału zasobu i identyfikator ewidencyjny materiału zasobu	<i>Mapa zasadnicza M08-8/2014</i>
Data wykonania kopii	Augustów, 15 STY 2018
Imię, nazwisko i podpis osoby reprezentującej organ	INSPEKTOR <i>Janna Winkiewicz</i>


Setic nr 1

sponsor: ta.

SPECJALISTA
ds. technicznych

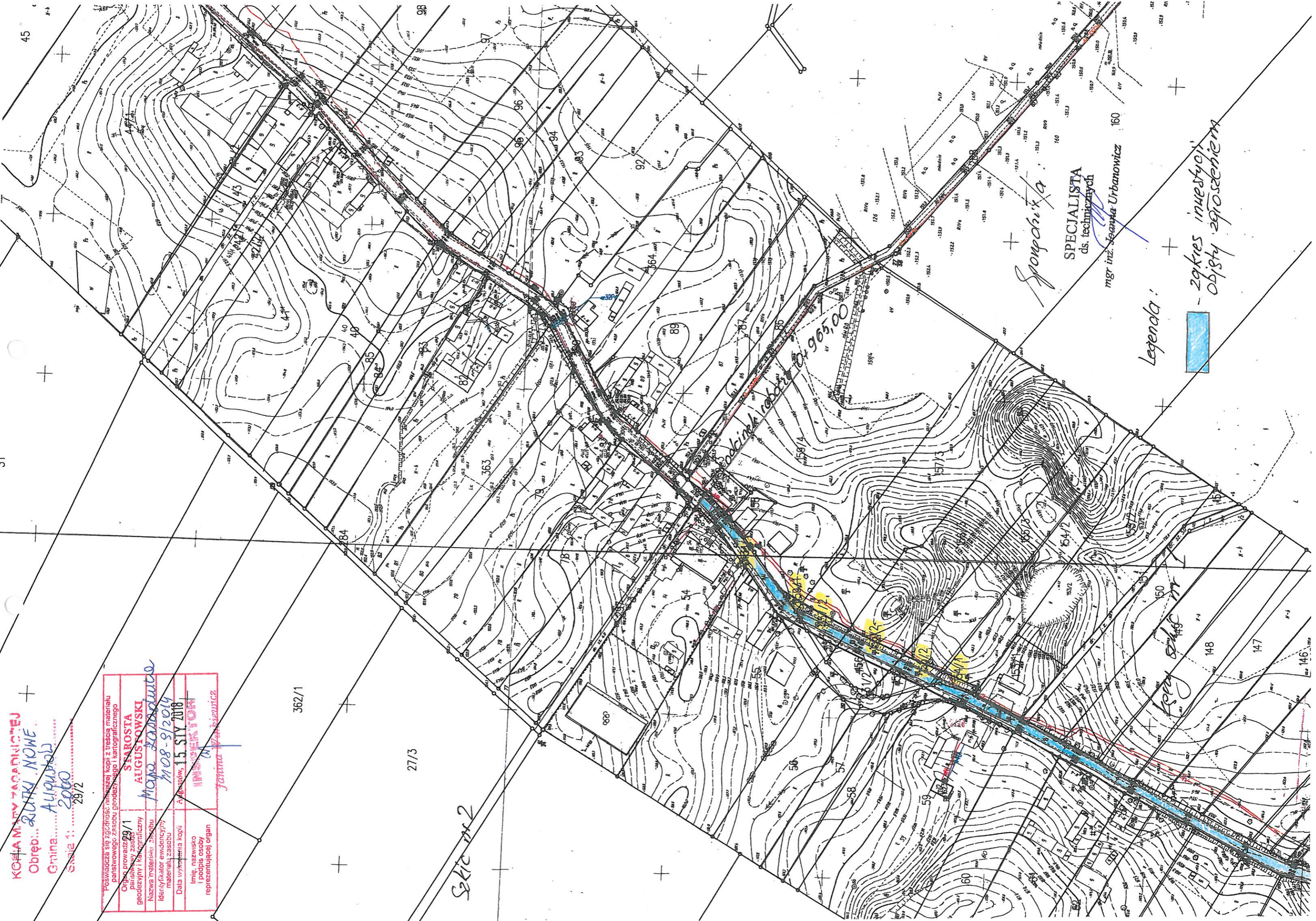
Janna Urbanowicz

Legenda:

 - zakres inwestycji;
obłóję zagrożeń

KOŁA MIASTO ZAGADNIENIE
 Obręb... **ŻUKI NOWE**
 Gmina... **Alipusob**
 Skala 1:.....
 2012

Poswiadcza się zgodność niniejszej kopii z treścią materiału państwowego zasobu geodezyjnego i kartograficznego	
Organ prowadzący państwowy zasob geodezyjny i kartograficzny	STAROSTA AUGUSTOWSKI
Nazwa materiału zasobu	MORZA ZABRODZIA
Identyfikator ewidencyjny materiału zasobu	M08-9/2014
Data wydania kopii	15 STY 2018
Imię, nazwisko i podpis osoby reprezentującej organ	INSPEKTOR Janina Pankiewicz



Sponchix'a
 SPECJALISTA ds. technicznych
 mgr inż. *Seana Urbanowicz* 160
 Legenda:
 - zakres inwestycji
 - objęty zgroszeniem



Szkic nr 2

Sędzina 1000

Seana Urbanowicz